REGIONE PIEMONTE
CITTA' DI VENARIA REALE
PROVINCIA DI TORINO
piazza martiri della libertà 1

settore lavori pubblici - laboratorio di progetto

REALIZZAZIONE DI UN'AREA ATTREZZATA E INTEGRATA PER CAMPER IN VIA STEFANAT

PROGETTO PRELIMINARE / DEFINITIVO

ai sensi dell'art. 93 c.4e c.5 D.LGS 163/06 e s.m.i.

PROGETTO ARCHITETTONICO	LSB architetti associati - Arch. G. Dell'Aquila, L. Pugno, S. Pugno
PROGETTO STRUTTURE	Ing. Claudia Costan Zovi
PROGETTO IMPIANTO ELETTRICO	Giubertoni Per.Ind. Stefano
PROGETTO IMPIANTO TERMO-IDRICO	Spano Geom. - Per. Ind. Giovanni
RESPONSABILE DEL PROCEDIMENTO	Architetto Paulo Mauro Giraudo - Settore LL.PP.
DIRIGENTE SETTORE LL.PP	Architetto Diego Cipollina
TAVOLA 1	TITOLO INQUADRAMENTO
DATA settembre 2009	FILE Def.A.01.pdf
AGGIORNAMENTI	
VERIFICA VALIDAZIONE PARERI	

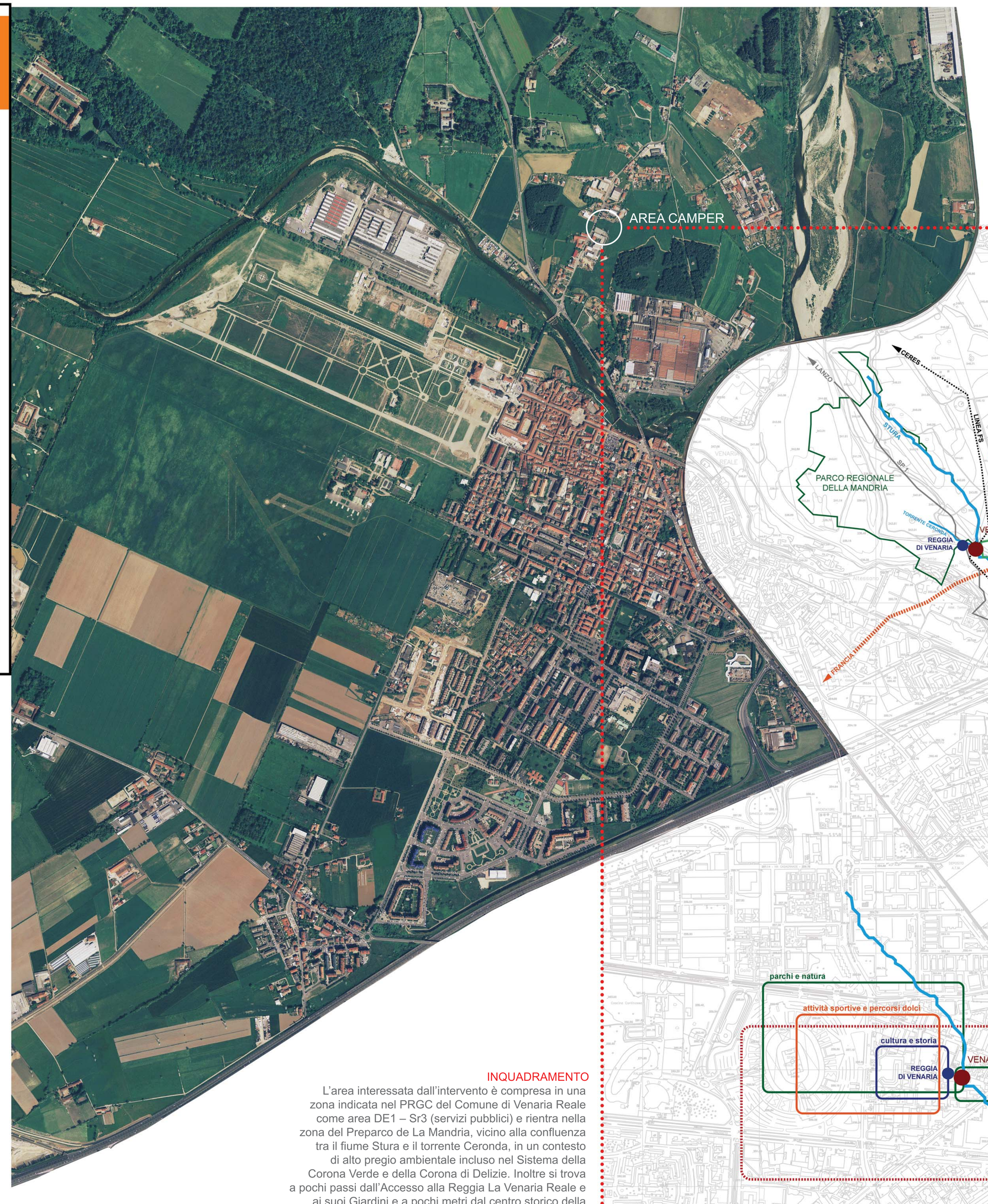

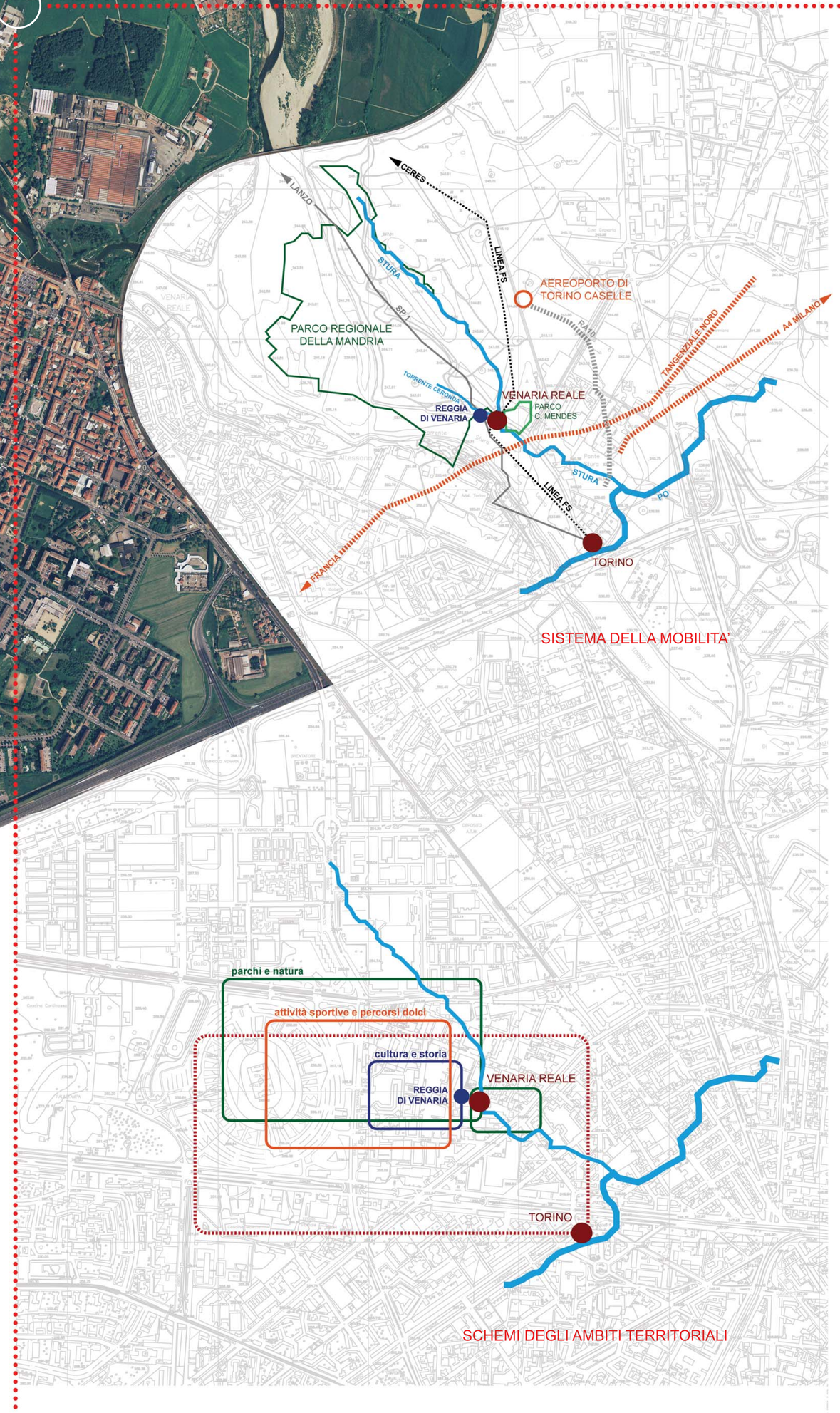

SISTEMA DELLA MOBILITA'

SCHEMI DEGLI AMBITI TERRITORIALI

INQUADRAMENTO

L'area interessata dall'intervento è compresa in una zona indicata nel PRGC del Comune di Venaria Reale come area DE1 – Sr3 (servizi pubblici) e rientra nella zona del Preparco de La Mandria, vicino alla confluenza tra il fiume Stura e il torrente Ceronda, in un contesto di alto pregio ambientale incluso nel Sistema della Corona Verde e della Corona di Delizie. Inoltre si trova a pochi passi dall'Accesso alla Reggia La Venaria Reale e ai suoi Giardini e a pochi metri dal centro storico della Città di Venaria Reale ed in particolare dalla zona "Murazzini" e dalla via A. Mensa.
L'intervento riguarda la realizzazione di un'area attrezzata ed integrata per la sosta Camper ed è costituito da opere stradalie di sistemazioni a verde, aree attrezzate con arredie attrezzature speciali e la costruzione di edifici ad un piano fuoriterra di dimensioni contenute.

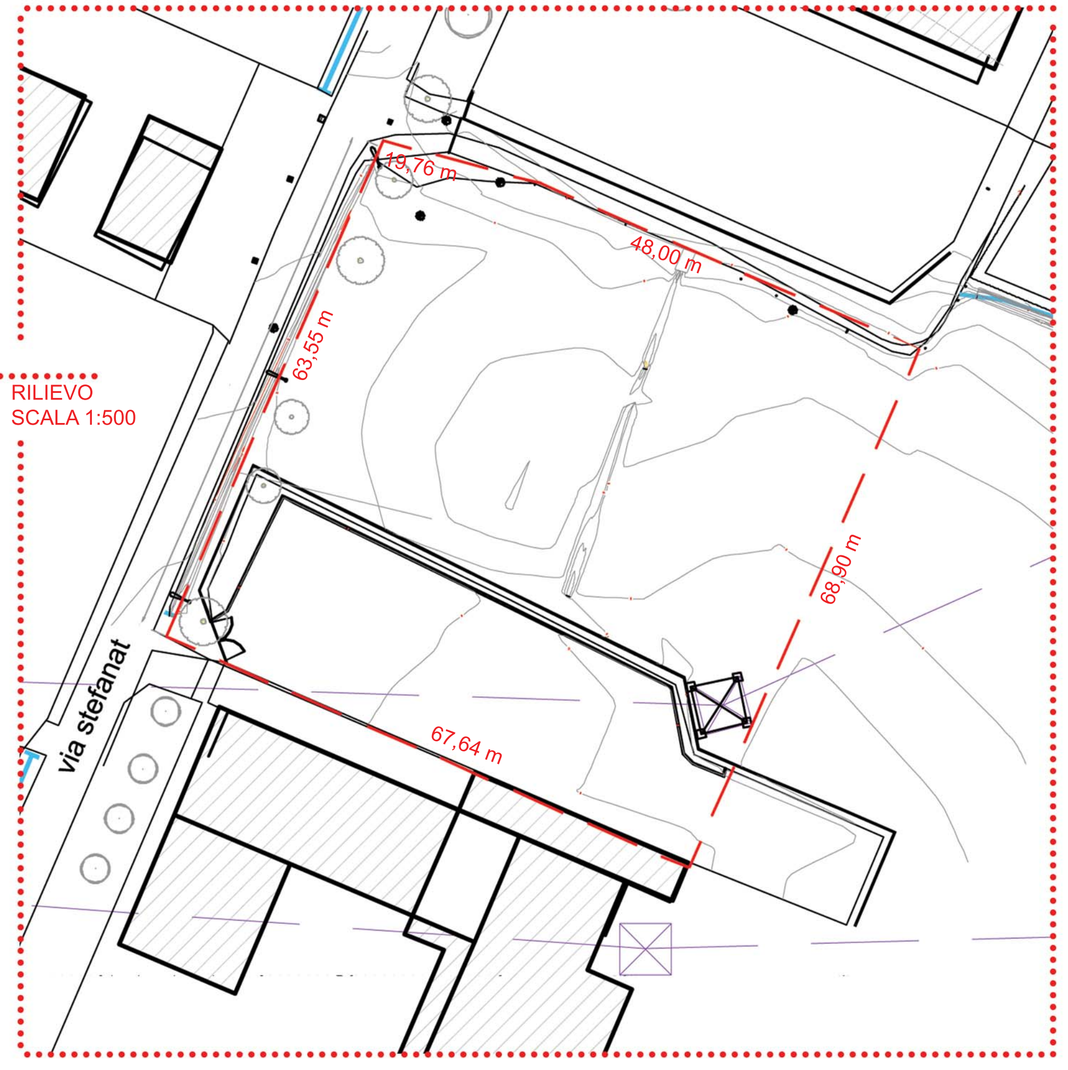

RILIEVO
SCALA 1:500

ESTRATTO PRG

FOTO DELL'AEREA DI INTERVENTO

ESTRATTO MAPPA CATASTALE
SCALA 1:1000